

OFERTA DE VANZARE TEREN

Subsemnatul/Subsemnata¹⁾ **COSTANDACHE ION**

CNP
loc
nr.
jud
mai


vân teren agricol situat în extravilan, în suprafață de **0,4977** (ha),
la prețul de **6900** (lei)²⁾ **Sore mi noua rite lu**
Condițiile de vânzare sunt următoarele:

Date privind identificarea terenului

Specificare	Informații privind amplasamentul terenului						Categorie de folosință ³⁾ (**)	Obs.
	Orașul/Comuna/Județul (*)	Suprafața (ha) (*)	Număr cadastral (**)	Număr de carte funciara (**)	Număr tarla/lot (**)	Număr parcela (**)		
Se completează de către vânzător	ROȘIȘTI JASVI	0,4977	70051	70051	47	829/54	Arabil	
Verificat primar ⁴⁾								

Cunoscând ca falsul în declarații se pedepsește conform Legii nr. 286/2009 privind Codul penal, cu modificările și completările ulterioare, declar ca datele sunt reale, corecte și complete.

Vânzător/împuternicit,
DAN RARU G.F.L.
(numele și prenumele în clar)

Semnătura 
Data **16.03.2018**

- NOTE:
- Câmpurile notate cu (*) sunt obligatoriu de completat.
 - Câmpurile notate cu (**) se completează în cazul în care sunt cunoscute informațiile.

¹⁾ Se completează numele și prenumele proprietarului terenului.
²⁾ Se va completa în cifre și litere.
³⁾ Se completează categoria de folosință a terenurilor agricole situate în extravilan productive, care sunt: arabile, viile, livezile, pepinierele viticole, pomicole, plantațiile de hamei și duzi, pășunile, fânețele, serele, solarele, răsadnițele și altele asemenea, cele cu vegetație forestieră, dacă nu fac parte din amenajamentele silvice, pășunile împădurite, cele ocupate cu construcții și instalații agrozootehnice, amenajările piscicole și de îmbunătățiri funciare, drumurile tehnologice și de exploatare agricolă, platformele și spațiile de depozitare care servesc nevoilor producției agricole și terenurile neproductive care pot fi amenajate și folosite pentru producția agricolă.
⁴⁾ Se completează cu „X” rubricile în care informațiile pot fi comparate cu datele din Registrul agricol, evidențele fiscale, evidențele de stare civilă, altele asemenea.

Judetul (*) VASLUI	Registrul de evidenta Nr. 126 din 16.03.2018 (*)
Unitatea administrativ-teritoriala (*) COMUNA ROSIESTI	

LISTA
preemptorilor in vederea exercitarii dreptului de
preemptiune asupra ofertei de vanzare in ordinea
rangului de preferinta

Ca urmare a inregistrarii ofertei de vanzare depuse de **COSTANDACHE ION** in calitate de vanzator, pe baza informatiilor cuprinse in oferta de vanzare, au fost identificati urmatoorii preemptori:

1. Coproprietari ai terenului a carui oferta de vanzare a fost inregistrata

Nr. crt.	Nume si prenume persoana fizica/Denumire persoana/persoane juridica/juridice, asociatii si alte entitati fara personalitate juridica, precum si persoane juridice care nu se inregistreaza in registrul comertului	Adresa domiciliu/resedinta/sediu

Vtrpar


2. Arendas al terenului a carui oferta de vanzare a fost inregistrata


Nume si prenume arendas	SC MICROPRONIC SRL
Domiciliul/sediul	Sat Rosiesti, comuna Rosiesti, judetul Vaslui

3. Proprietari vecini ai terenului a carui oferta de vanzare-cumparare a fost inregistrata

Nume si prenume/denumire vecin	CIUREA VERGINIA DULAN C ION
--------------------------------	--------------------------------

4. Statul roman, reprezentat prin Agentia Domeniilor Statului

Primar, ANEA FLORIN 
.....
(numele si prenumele/semnatura)

Secretar primarie, TELETIN VICTOR 
.....
(numele si prenumele/semnatura)



NOTA:
Campurile notate cu (*) sunt obligatoriu de completat.